

FICHE DE SYNTHESE GENERALE

Commune

N° Site

Catégorie globale de risque

FUSSEY

21289-1

C

1. Données générales du site

Extrait cartographique - 1 / 25 000

Photo



Coordonnées Lambert : X 788640 Y 2238821

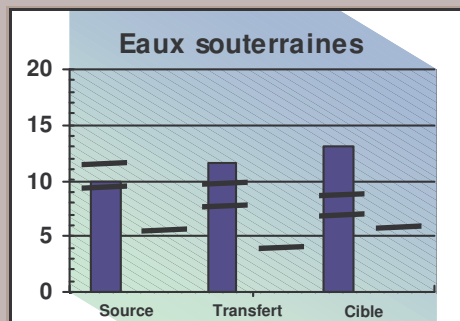
Lieu-dit : La Chaume

Type DB Surface estimée 3500 m² Date du diagnostic 09.09.2004
 Activité O Volume estimé 10500 m³ Personne présente Identité :

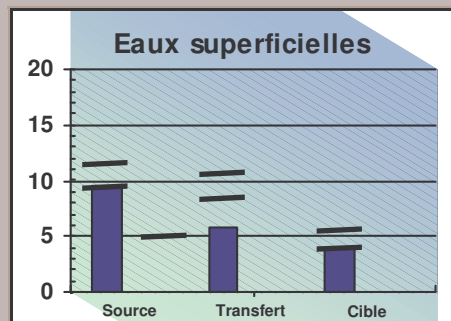
Historique - Nature des déchets

Décharge communale ouverte en 1975 environ. Le site a pu recevoir divers types de déchets (inertes, végétaux, plastiques, ferrailles...), mais a priori pas d'ordures ménagères. L'accès est limité par une barrière, mise en place en 2000. La décharge est toujours utilisée pour les déchets inertes (terre et gravats).

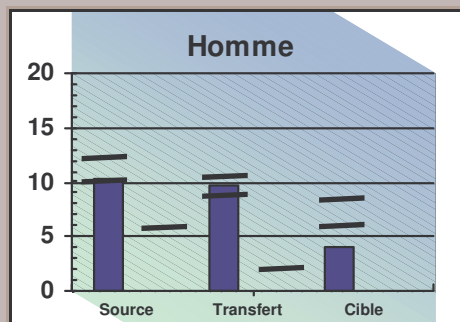
2. Synthèse des impacts



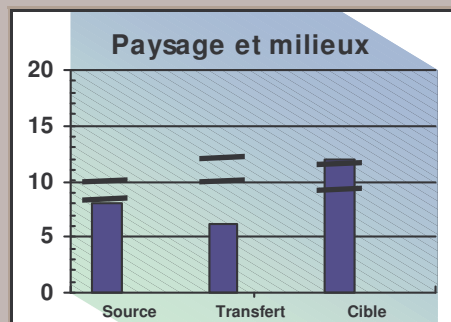
Catégorie de risque C
 Note moyenne / 20 11.5



Catégorie de risque D
 Note moyenne / 20 6.4



Catégorie de risque D
 Note moyenne / 20 8.0



Catégorie de risque D
 Note moyenne / 20 8.8

3. Problématique du site

Décharge de volume moyen, implantée dans une légère pente. Le site repose sur un substratum calcaire (Bathonien) fissuré/karstique. Des infiltrations peuvent donc avoir lieu au droit du site, vers la nappe souterraine. Toutefois, il n'y a pas de captages d'eau à proximité, ni de cours d'eau. Le site est éloigné des habitations. La majeure partie de la surface est couverte de terre et reconquise par la végétation. L'impact visuel est faible.